



UNIVERSITÀ POLITECNICA DELLE  
MARCHE  
DIPARTIMENTO DI SCIENZE  
AMBIENTALI  
E DELLE PRODUZIONI VEGETALI

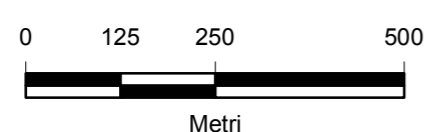


GIUNTA REGIONE MARCHE  
SERVIZIO AMBIENTE E  
PAESAGGIO

LR 6/2007 ART. 28

## CARTA DELLA VEGETAZIONE (FITOSOCIOLOGICA)

ZPS LITORALE DI PORTO  
D'ASCOLI (LA SENTINA)  
IT5340022 (ZPS26)  
(DIRETTIVA 92/43/CEE)  
SCALA 1:10.000



SISTEMA DI RIFERIMENTO: GAUSS-BOAGA (ROMA 1940) FUSO EST

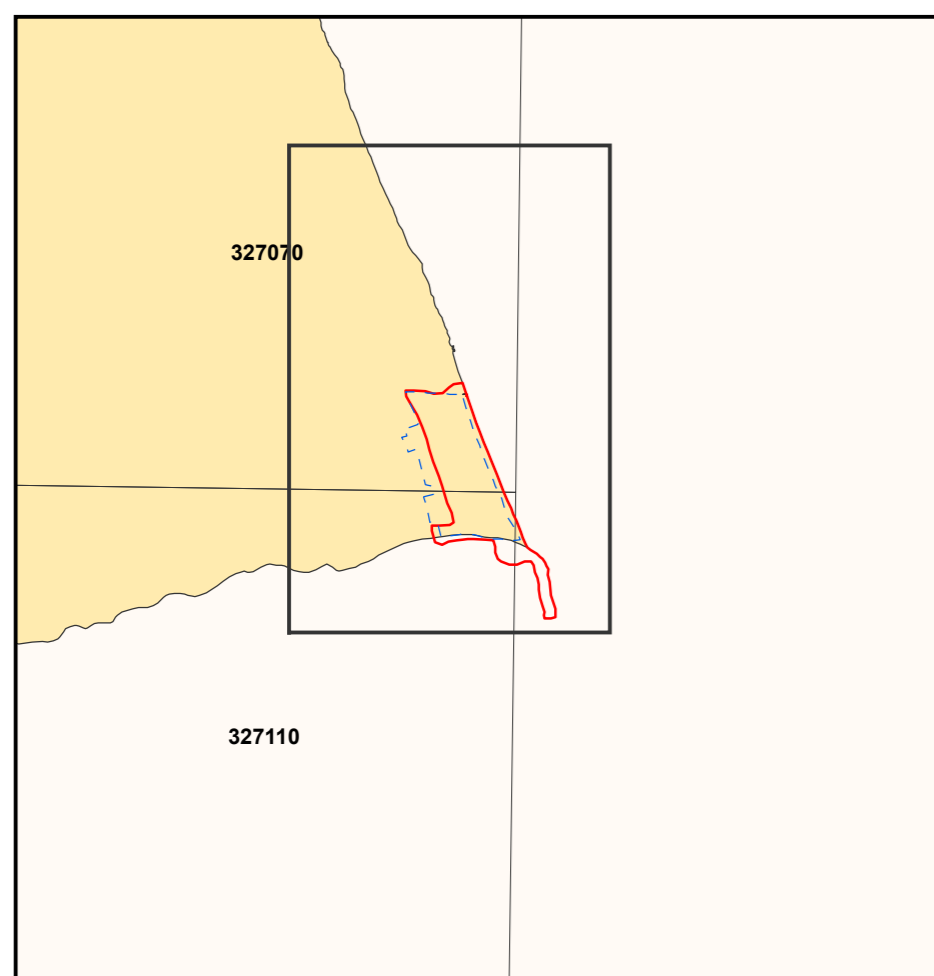
**AUTORI:**

CATORCI Andrea  
FOGLIA Monica  
GATTI Renata  
VITANZI Alessandra

UNIVERSITÀ DEGLI STUDI DI CAMERINO  
DIPARTIMENTO DI SCIENZE AMBIENTALI  
SEZ. BOTANICA ED ECOLOGIA

COORDINATE VERTICI		
GAUSS-BOAGA FUSO EST		
VERTICI	N	E
NO	4753851	2429098
NE	4753851	2432487
SO	4748699	2429098
SE	4748699	2432487

**QUADRO D'UNIONE  
SEZIONI 1:10000**



--- Confine ZPS proposto    --- Confine ZPS vigente

**LEGENDA  
CARTA DELLA VEGETAZIONE  
(FITOSOCIOLOGICA)**

**VEGETAZIONE DELLE SPIAGGE**

Prateria annuale terofitica a salsola erba-cali e ravastrello marittimo  
Ass. *Salsola Kali-Cakiletum maritima* Costa & Mansueti 1981

**MOSAICI DI VEGETAZIONE**

Mosaico di vegetazione delle associazioni annuali dei greti ciottolosi e isolotti fluviali  
Ass. *Polygono-Xanthietum italicum*; *Polygono lapathifolii-Bidendetum* Pirola & Rossetti 1974

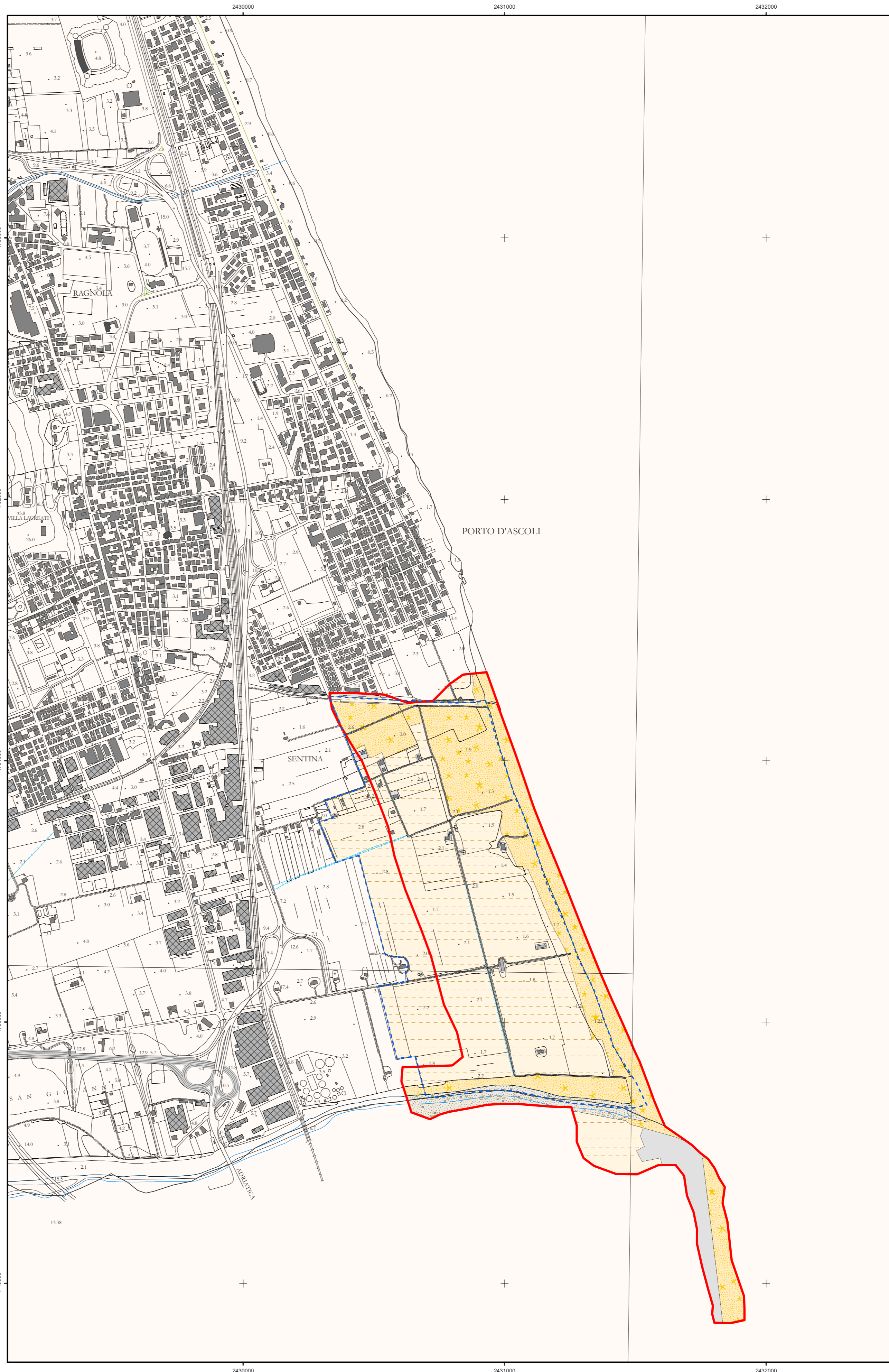
**VEGETAZIONE ANTROPOGENA**

Seminativo in rotazione

Urbanizzato, strade

--- Confine ZPS proposto

--- Confine ZPS vigente



Allattamento cartografico ed elaborazioni GIS (software: ESRI ArcGis 9.0): PESARESI SIMONE  
Dipartimento Scienze Ambientali e Produzioni Vegetali, Area Botanica  
Facoltà di Agraria, Università Politecnica delle Marche

Fotointerpretazione e digitalizzazione: FOGLIA MONICA  
Dipartimento di Scienze Ambientali, Università degli Studi di Camerino

ANCONA, 09/09/2009

Base topografica derivata da CTR 1:10000 Regione MARCHE, opportunamente rielaborata