UNIVERSITA' POLITECNICA DELLE MARCHE
DIPARTIMENTO DI SCIENZE AMBIENTALI
E DELLE PRODUZIONI VEGETALI

GIUNTA REGIONE MARCHE
SERVIZIO AMBIENTE E PAESAGGIO

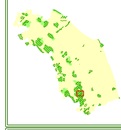

LR 6/2007 ART. 28

CARTA DEGLI HABITAT IN BASE ALLA DIRETTIVA 92/43/CEE

SIC VALLE DELL'AMBRO IT5340019 (AB58) (DIRETTIVA 92/43/CEE)

SCALA 1:10.000

0 125 250 500

Metri

SISTEMA DI RIFERIMENTO: GAUSS-BOAGA (ROMA 1940) FUSO EST

AUTORI:
CATORCI Andrea
FOGLIA Monica
GATTI Renata
VITANZI Alessandra

UNIVERSITA' DEGLI STUDI DI CAMERINO
DIPARTIMENTO DI SCIENZE AMBIENTALI
SEZ. BOTANICA ED ECOLOGIA

COORDINATE VERTICI		
	GAUSS-BOAGA FUSO EST	
VERTICI	N	E
NO	4759992	2372879
NE	4759992	2382214
SO	4751123	2372879
SE	4751123	2382214

QUADRO D'UNIONE SEZIONI 1:10000

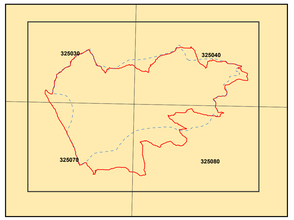

Confine SIC proposto
Confine SIC vigente

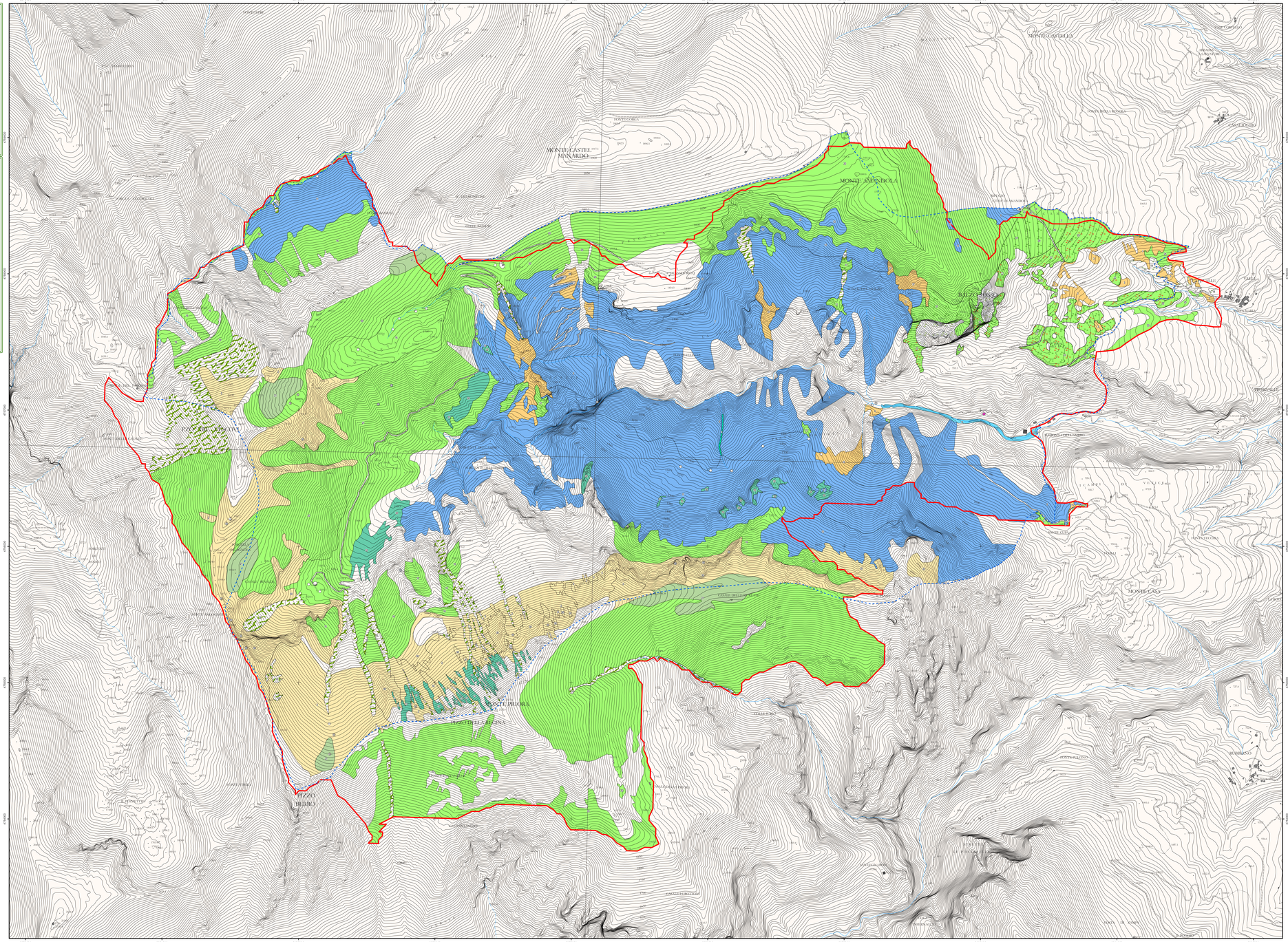
2373000
2374000
2375000
2376000
2377000
2378000
2379000
2380000
2381000
2382000
4759000
4758000
4757000
4756000
4755000
4754000
4753000
4752000
4751000
MONTE CASTEL MANFARDICO
MONTE LA MADONNETTA
MONTE PRIORA
MONTE CASSO
PIAN GRANDE DI MACERATA
PIAN PERDUTO
PIAN DI PIETANTONIO
PIAN DI PIEDI DI COLLE
PIAN DI PIEDI DI COLLE
PIAN DI PIEDI DI COLLE