
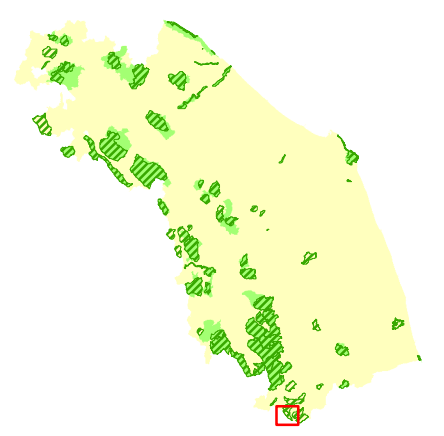


UNIVERSITÀ POLITECNICA DELLE MARCHE
DIPARTIMENTO DI SCIENZE AMBIENTALI
E DELLE PRODUZIONI VEGETALI



GIUNTA REGIONALE MARCHE
SERVIZIO AMBIENTE E PAESAGGIO



LR 6/2007 ART. 28

CARTA DEGLI HABITAT IN BASE ALLA DIRETTIVA 92/43/CEE

**SIC MACERA DELLA MORTE
IT5340009 (AB78)
(DIRETTIVA 92/43/CEE)**

SCALA 1:10.000

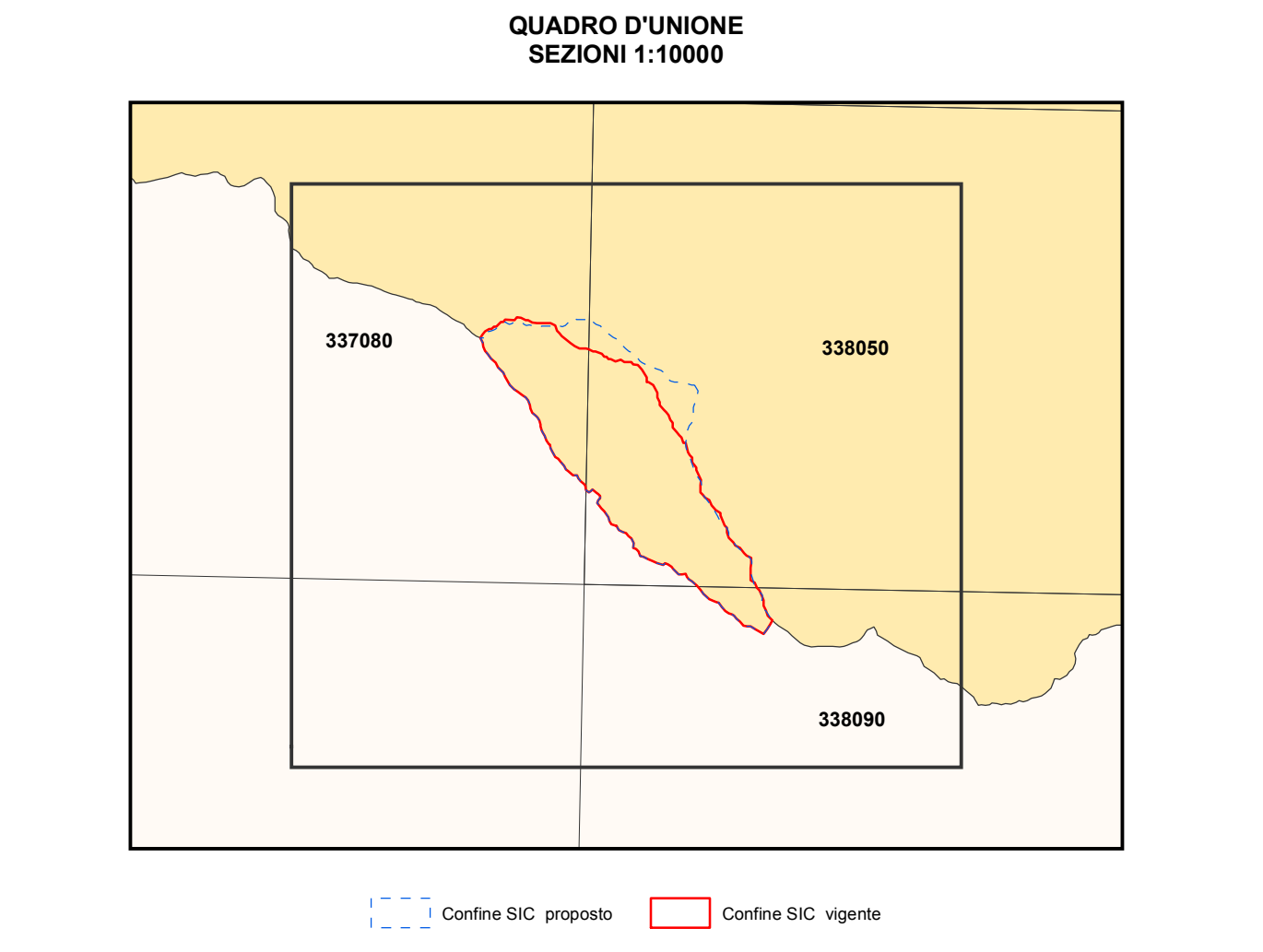


0 125 250 500
Metri

SISTEMA DI RIFERIMENTO: GAUSS-BOAGA (ROMA 1940) FUSO EST

AUTORI:
CATORCI Andrea
FOGLIA Monica
GATTI Renata
VITANZI Alessandra

COORDINATE VERTICI		
GAUSS-BOAGA FUSO EST		
VERTICI	N	E
NO	4733345	2380098
NE	4733348	2387783
SO	4730948	2380098
SE	4730945	2387783



LEGENDA HABITAT 92/43/CEE

**AREA CARTOGRAFATA 467 Ha
AREA COPERTA DA HABITAT 364 Ha**

6230* Formazioni erbose a *Nardus*, ricche di specie, su substrato siliceo delle zone montane (e delle zone submontane dell'Europa continentale)
comprende le seguenti tipologie vegetazionali:
1 - Praterie dense e cespugli
Ass. *Poa violacea-Nardetum strictae* Picotini 1981
Superficie stimata dell'habitat 26 Ha (7,1%)

9210* Faggeti dell'Appennino con *Taxus ed. flex*
comprende le seguenti tipologie vegetazionali:
2 - Bosco di faggio con *lusina maggiore*
Ass. *Scolopogon-Fagetum sylvaticae* (Longhitano & Ronisvalle 1974) ex Ubaldi & al. Ubaldi 1995
subass. *luzuletosum sylvaticae subass. nova*
3 - Bosco di faggio
Ass. *Scolopogon-Fagetum sylvaticae* (Longhitano & Ronisvalle 1974) ex Ubaldi & al. Ubaldi 1995
subass. *montingetosum* Ubaldi & al. 1987
Superficie stimata dell'habitat 338 Ha (92,9%)

--- Confine SIC proposto
--- Confine SIC vigente

