





























LEGENDA

-  Nodi
- 1. HABITAT COSTIERI E VEGETAZIONI ALOFITICHE**
- 12. Scogliere marine e spiagge ghiaiose**
  -  1210 Vegetazione annua delle linee di deposito marine
  -  1220 Vegetazione perenne dei banchi ghiaiosi
  -  1240 Scogliere con vegetazione delle coste mediterranee con Limonium spp. endemici
- 2. DUNE MARITTIME E INTERNE**
- 21. Dune marittime delle coste atlantiche, del Mare del Nord e Baltico**
  -  2110 Dune mobili embrionali
- 3. HABITAT D'ACQUA DOLCE**
- 31. Acque stagnanti**
  -  3150 Laghi eutrofici naturali con vegetazione del Magnopotamion o Hydrocharition
- 32. Acque correnti**
  -  3240 Fiumi alpini a vegetazione riparia legnosa a Salix elaeagnos
  -  3270 Fiumi con argini melmosi con vegetazione del Chenopodium rubri p.p. e Bidention p.p.
- 4. LANDE E ARBUSTETI TEMPERATE**
  -  4060 Lande alpine e boreali
  -  4080 Boscaglie subartiche di Salix spp.
- 5. MACCHIE E BOSCAGLIE DI SCLEROFILLE**
- 51. Arbusteti submediterranei e temperati**
  -  5130 Formazioni a Juniperus communis su lande o prati calcicoli
- 53. Boscaglie termo-mediterranee e pre-steppe**
  -  5330 Arbusteti termo-mediterranei e pre-desertici
- 6. FORMAZIONI ERBOSE NATURALI E SEMINATURALI**
- 61. Formazioni erbose naturali**
  -  6170 Formazioni erbose calcicole alpine e subalpine
- 62. Formazioni erbose secche seminaturali e facies coperte di cespugli**
  -  6210 Formazioni erbose secche seminaturali e facies coperte da cespugli su substrato calcareo (Festuco-Brometalia) (notevole fioritura di Orchidee)
  -  6220 \*Percorsi substeppe di graminacee e piante annue dei Thero-Brachypodietea
  -  6230 \*Formazioni erbose a Nardus, ricche di specie, su substrato siliceo delle zone montane (e delle zone submontane dell'Europa continentale)
- 65. Formazioni erbose mesofile**
  -  6520 Prati Falciaibili bassomontani
- 8. HABITAT ROCCIOSI E GROTTE**
- 82. Pareti rocciose con vegetazione casmofitica**
  -  8210 Pareti rocciose calcaree con vegetazione casmofitica
- 9. FORESTE**
- 91. Foreste dell'Europa temperata**
  -  9180 \*Foreste di versanti, ghiaioni e valloni del Tilio-Acerion
  -  91B0 Frassineti termofili a Fraxinus angustifolia
  -  91E0 \*Foreste alluvionali di Alnus glutinosa e Fraxinus excelsior (Alno-Padion, Alnion incanae, Salicion albae)
  -  91L0 Querceti di rovere illirici (Erythronio-Carpinion)
  -  91M0 Foreste pannonico-balcaniche di quercia cerro-quercia sessile
  -  91AA \*Boschi orientali di quercia bianca
- 92. Foreste mediterranee di caducifoglie**
  -  9210 \*Faggi dell'Appennino con Taxus ed Ilex
  -  9260 Foreste di Castanea sativa
  -  92A0 Foreste a galleria di Salix alba e Populus alba
- 93. Foreste sclerofille mediterranee**
  -  9340 Foreste di Quercus ilex e Quercus rotundifolia